








Entwicklung in der Gemarkung Sachsenberg

- |  |              |   |
|--|--------------|---|
|  | 1856/1911    | Verwaltungsgrenzen  |
|  | bis ca. 1918 |  Gemeinde  |
|  | bis ca. 1945 |  Gemarkung |
|  | bis ca. 1970 | Kartengrundlage<br>DTK 25 - V 1994<br>4818 Medebach,<br>4819 Fürstenberg                    |
|  | bis 2012     |   |

1856/1911 bis 2012

