


Plan

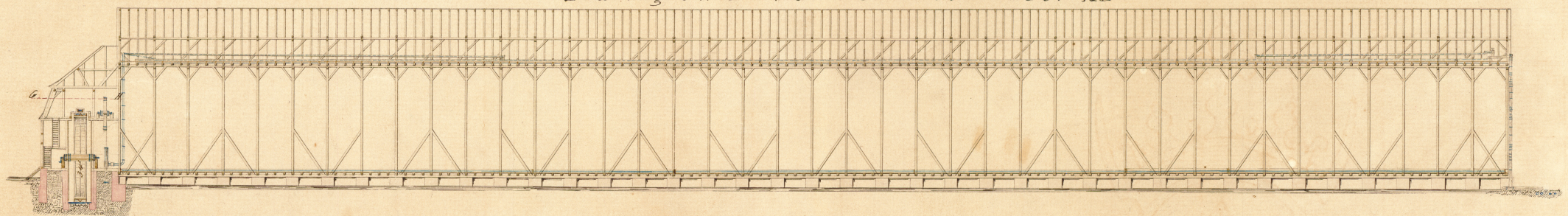
über die gesamte Ausdehnung des Gradirhauses No X mit der Radstube No IX an der königlichen Saline Orb.

Oestliche Ansicht

und des Gradirhauses No X.



Längendurchschnitt nach AB.



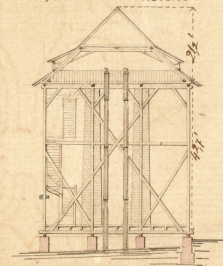
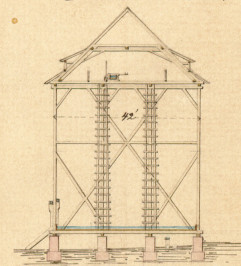


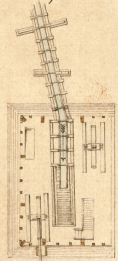
Südliche Ansicht.

Durchschnitt nach EF.


Durchschnitt nach CD.

Nördliche Ansicht.


Grundplan nach GH.



Grundplan des Dachgebälkes mit dem Hahnenkasten und den Tropfkäudeln.



Grundplan der Radstube und des Sammelkastens.



Orb, am 1. September 1862.
Hof- und Hof-Rath
Langhans.