Mittelalterliche Stadt-Grundrisse

0 100 200 300 400 500 m

Fortsetzung der Erläuterungen von Karte 35 A

Friedhof, aus Gründen der Volksgesundheit vor die Stadtmauer (in die Außenbefestigung) verlegt (1556/1601)

B	Burgmannen-Sitz (Adelshof)	H	Hospital
R	Rathaus	M	Mühle
a. R	altes Rathaus		
n. R	neues Rathaus		
N. R	Neustadt-Rathaus		

Biedenkopf

Melsungen

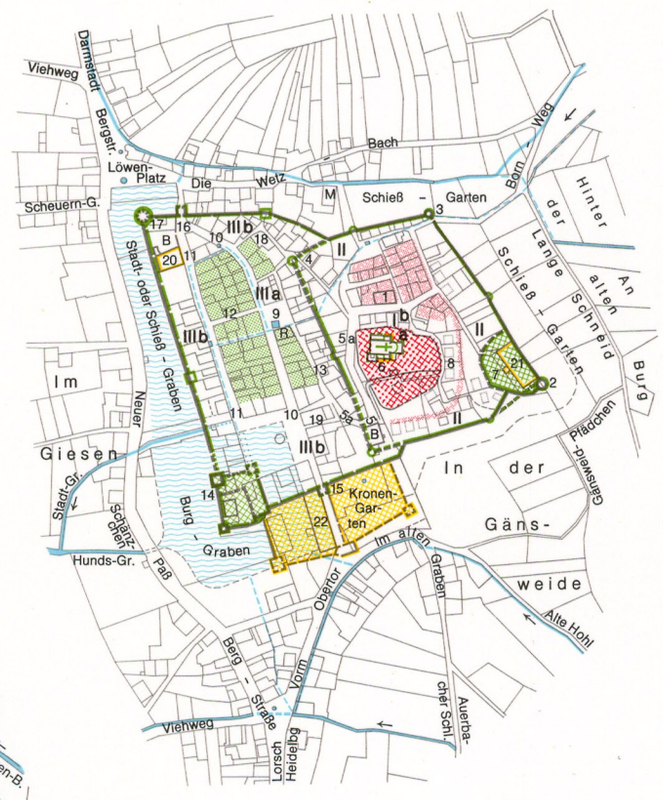

Zwingenberg

Zierenberg

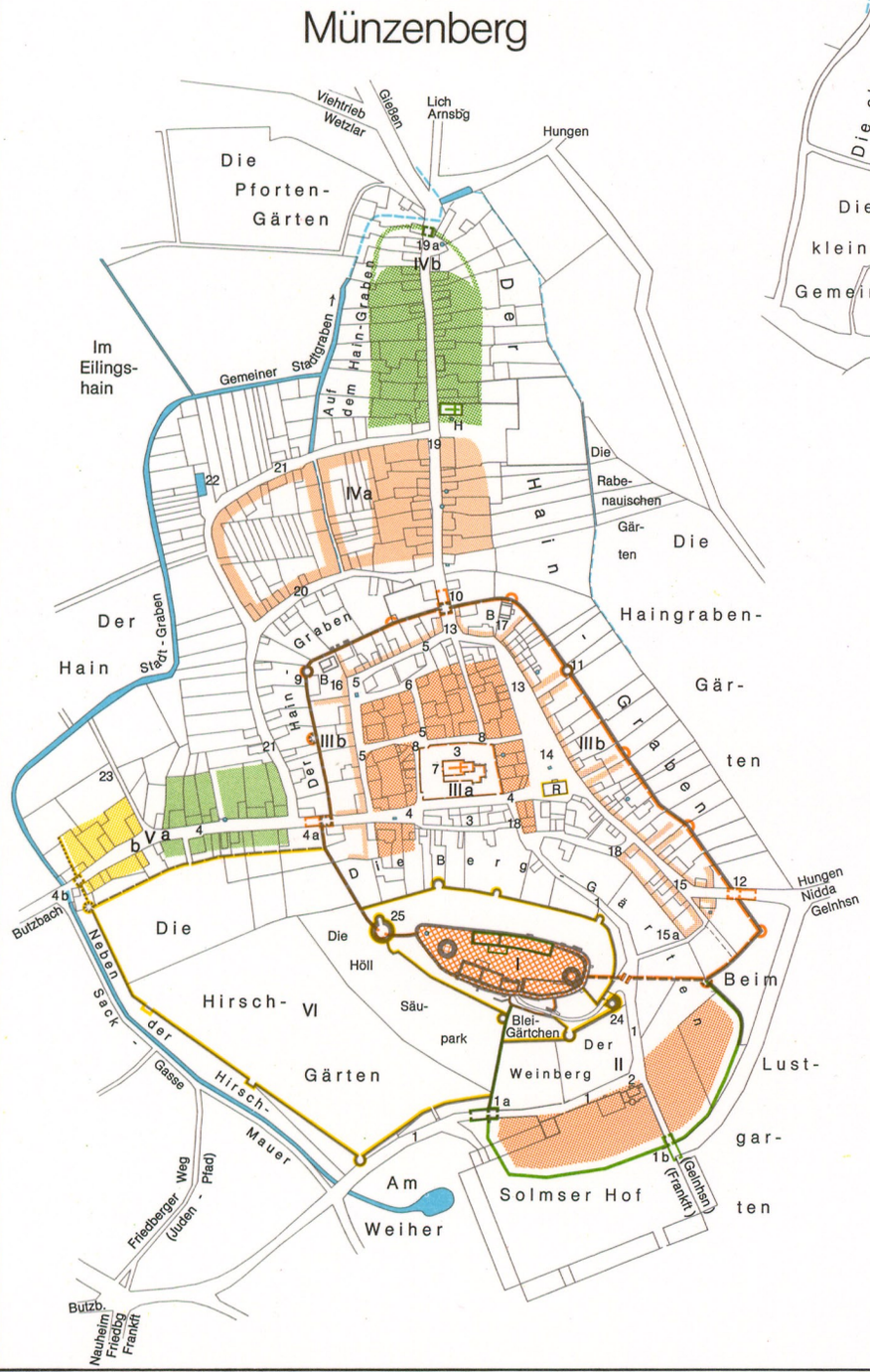

Münzenberg

Schwarzenborn

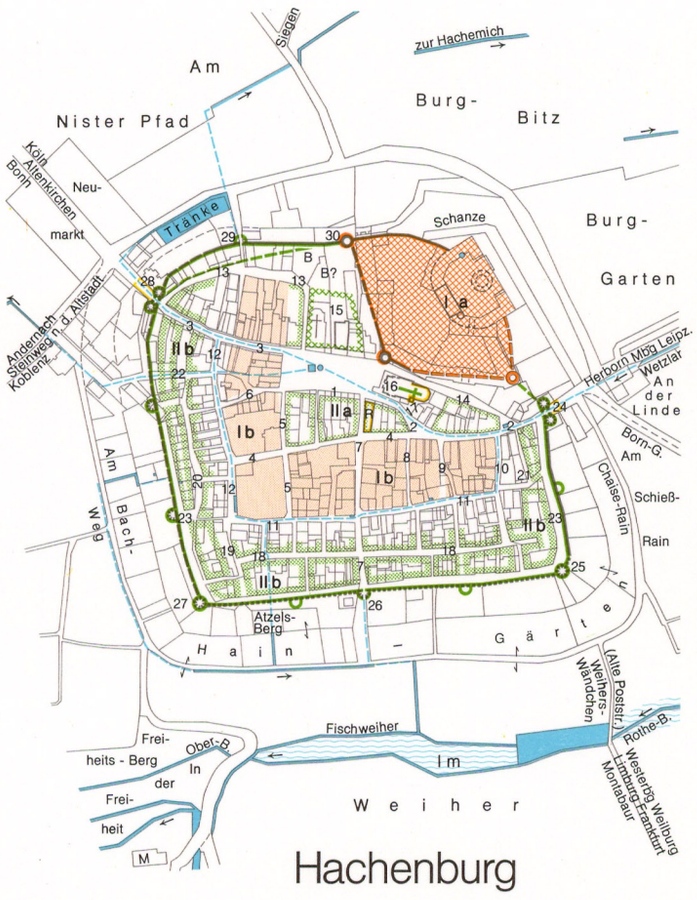

Hachenburg

Kirchhain