Mittelalterliche Stadt-Grundrisse

0 100 200 300 400 500 m

Herrschaftlicher Sitz

Bürgerliche Niederlassung

Unterbrochener Raster: Erschlossen unter stärkerem Vorbehalt

8.–9. Jahrhundert

911 – 1002

1002 – 1138

1139 – 1215

1216 – 1250

1250 – 1313

1314 – 1378

1379 – 1567

IV Römische Ziffern: Entwicklungs-Stufen innerhalb der Stadt-Grundrisse

Burg- oder Mauer — vorhanden oder sicher überliefert

Stadt- — sinngemäß ergänzte Strecke

Darstellung nach älteren Ansichten

Mauerzug	erschlossen

Türme in älteren Mauerzügen nicht unbedingt so alt, wie farblich eingestuft

Dünner dargestellte Mauern: Kirchen, bedeutende Steinhäuser (u. ä.)

Mauerlinie und Zubehör allein in Farbe: Möglichkeiten ehemaligen Bestandes oder vermutlicher Planung

Gewässer

Teich; nasser Befestigungs-Graben (unterbrochen: vermutet)

Graben für natürliches Ober- oder für Abwasser und Wasser-Leitungen (offen, teils oder voll gedeckt; gelegentlich ergänzt)

Rasterstreifen (verschiedener Breite): Versuchsweise Darstellung vermutbarer, wichtiger Umwehrungen oder zur Verdeutlichung möglicher Zwischenstufen der Orts-Entwicklung
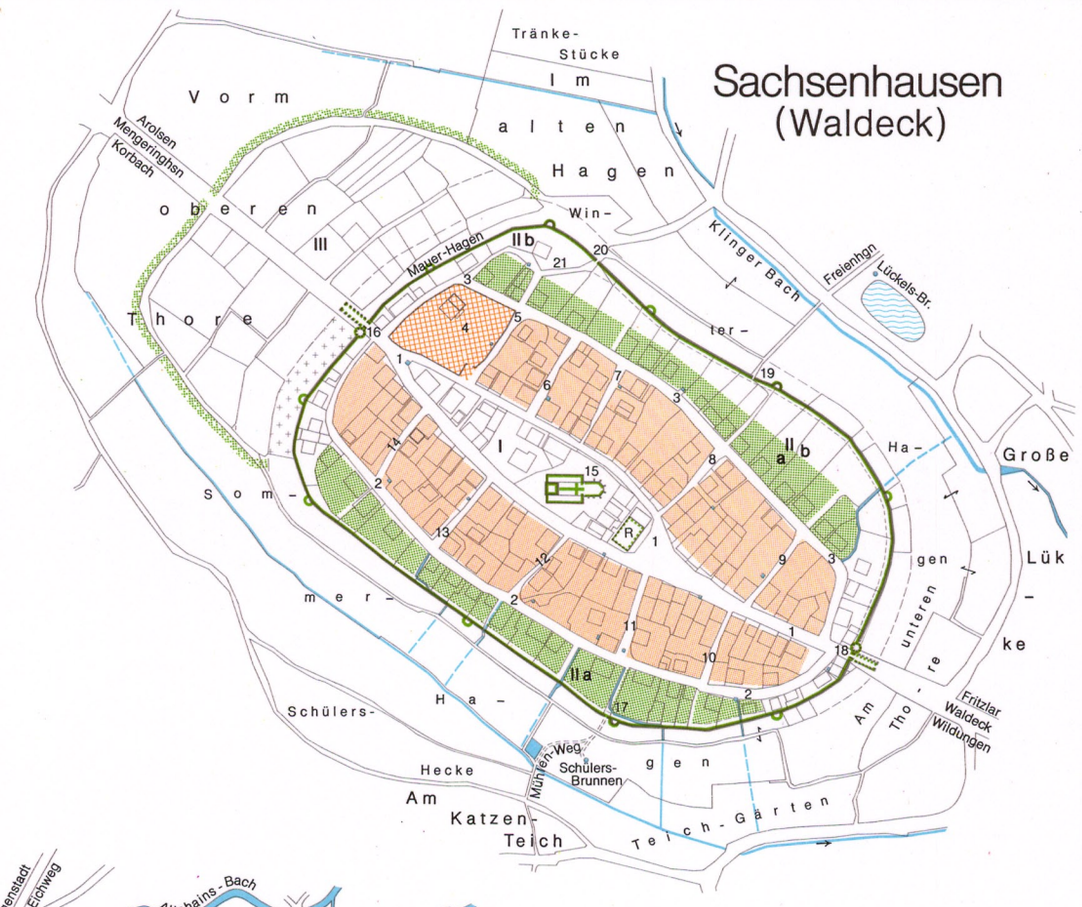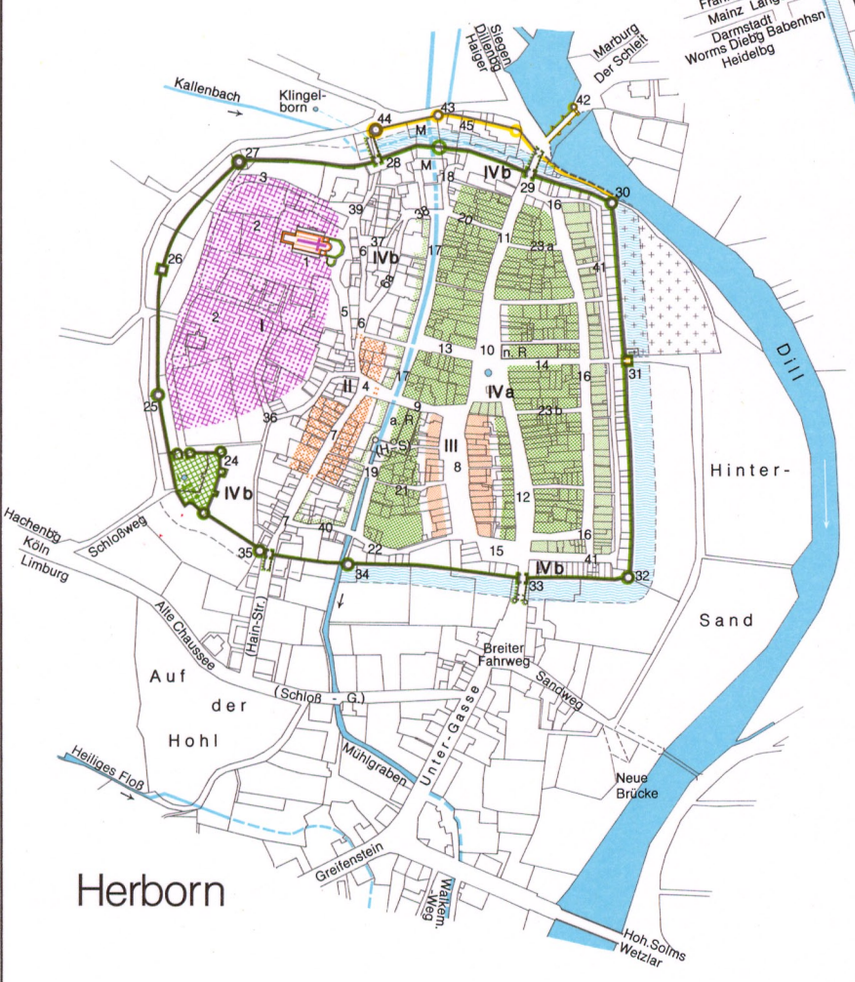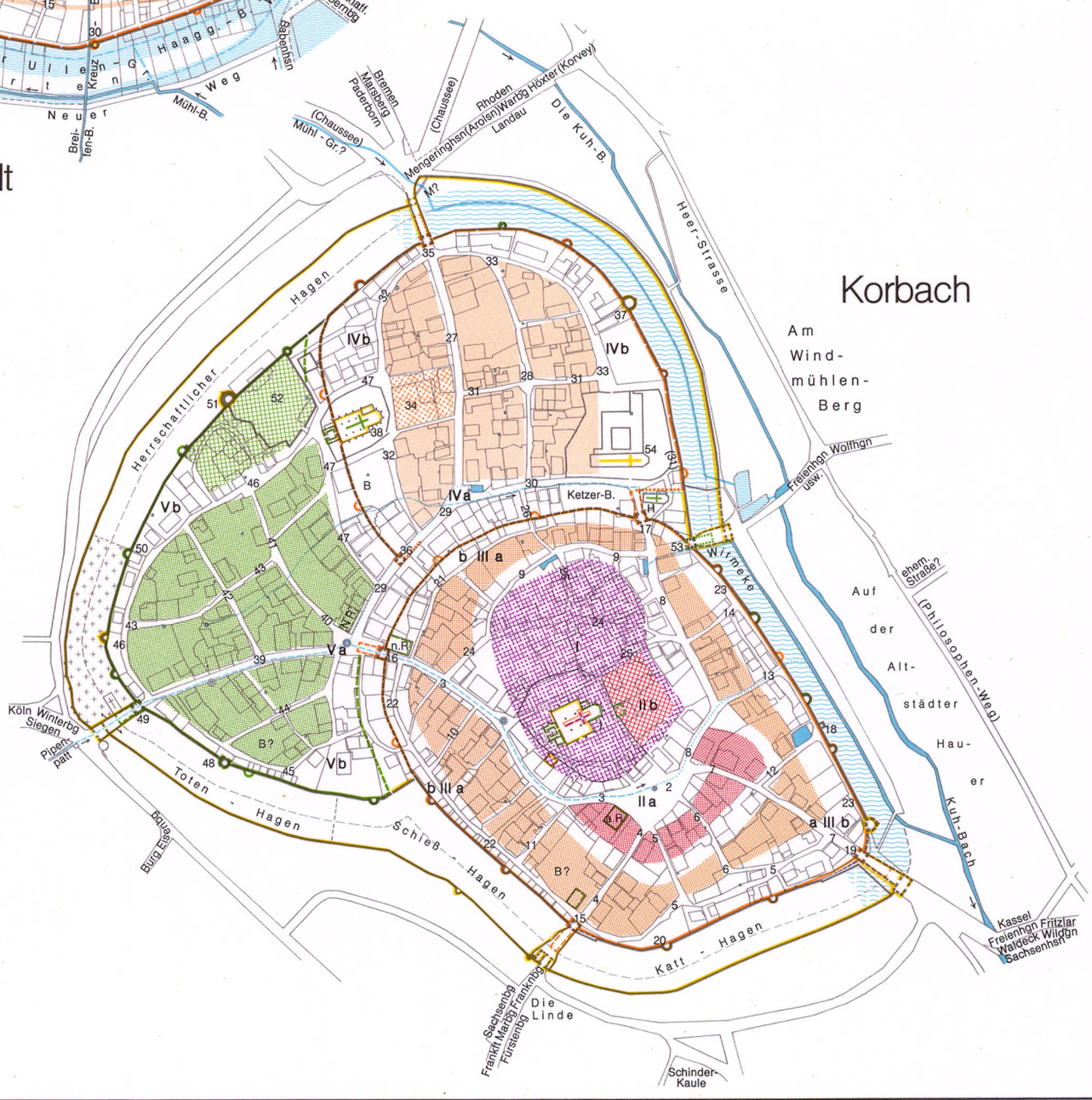
Fortsetzung: Karte 35 B