

Jammersberg Oberrhein j. Mautsack
Ernst Ginzler
Ernst Ginzler

✓ + 1. Oberrhein.

✓ + 2. Oberrhein.

✓ + 3. Im südlichen Oberrhein.

✓ + 4. Im nördlichen Oberrhein.

✓ + 5. Im Oberrhein

✓ + 6. Oberrhein.

✓ + 7. Oberrhein.

✓ + 8. Im Oberrhein.

✓ + 9. Im Oberrhein.

✓ + 10. Im Oberrhein.

Oberrhein im Jahre 1853. 1852. 1854.

Oberrhein 1: 1500. 750. 1000. 3000

✓ + 11. Im Oberrhein.

✓ + 12. Im Oberrhein.

✓ + 13. Im Oberrhein.

✓ + 14. Oberrhein.

✓ + 15. Oberrhein.

✓ + 16. Oberrhein.

✓ + 17. Oberrhein.

✓ + 18. Oberrhein.

✓ 19. Oberrhein

✓ 20. Winterlied

Neuzeltelt
Febr. 1969

Mannsbach

21.6.43

Übersichtskarte

Be. N. f. f. l. h.

Flu

○

Aus selber Acker
unter den Tannen
Grüppelbötter Hof
Das Mires-Köpfchen?
Aus laufen Holz
Frisgchei ?

Be. K. f. f. l. h.

Flu

○

○

Kornberg
Wunderlücke
Die Aue
Tafel Hölzchen

Be. T. f. f. l. h.

Flu

Grasberg
Langeberg

✓ 21

Die Aue

✓ 22

Tafer Hölzchen

23

✓ + 24. Wer 'm Hücking.

✓ + 25. Am Hofes Hing.

+ 26. Hing: von Humberg nach Kfurdorf
und Hofen.

✓ + 27. Auf der Liefersin.

✓ + 28. Auf der Liefersin.

✓ + 29. In der Hofen.

✓ + 30. Am Hofen.

✓ + 31. Die Liefersin.

✓ + 32. Im Hof.

✓ + 33. Am Liefersin.

✓ + 34. Am Hofen.

✓ + 35. Unten der Hofen.

✓ + 36. Liefersin der Hofen.

✓ + 37. Wer 'm Hofen.

✓ + 38. Auf der Liefersin.

✓ + 38b. Am Hofen.

✓ + 39. Am der Hofen.

✓ + 40. Auf der Hofen.

✓ + 41. Auf der Hofen.

✓ + 42. Die Hofen.

✓ + 43. Auf dem Hügel

✓ + 44. Was dem Ziegen

✓ + 45. Auf dem inneren Hügelberg

✓ + 46. Auf dem äußeren Hügelberg

✓ + 47. Auf dem Hügel

✓ + 48. Auf dem höchsten Punkt

✓ + 49. Am inneren Hügelberg

✓ + 49a. Jüdenkirchhof

✓ + 50. Im Grottoen

✓ + 51. Am Hügelberg
o. Nr. 72

✓ + 52. Im Jüdenkirchhof Hügel

✓ + 53. Auf dem Hügelberg

✓ + 54. Am Hügelberg

✓ + 55. Am Hügelberg
Häckeroh

✓ + 56. Auf dem inneren Hügelberg

✓ + 57. Was dem Hügel

✓ + 58. Hügel

✓ + 58a. Hügelberg

✓ + 58b. Hügelberg

✓ + 59. Am Hügel

✓ + 60. Am Hügel

✓ + 61. Hügel: von Hügelberg nach Hügelberg

✓ + 62. Am dem Hügel

✓ + 63. Hügel: Am dem Hügel

✓ + 64. Im dem Hügel

✓ + 65. Am Hofstr. Julo

✓ + 66. Am Johannisbrunn

✓ + 67. Gnossäpfen: Im Krummberg

✓ + 68. Am Dms Krummberg

✓ + 69. Am Hühlerbrun

✓ + 70. Am großen Thirk

✓ + 71. Unten Dms Dorf

✓ + 72. Am Hühlerbrun
o. Nr. 51

✓ + 73. Auf Dms Thirk

✓ + 74. Strasse Hing von Krummberg nach
Hammigkeit

✓ + 75. Im Gölmsforn

✓ + 76. Unten Dms Linsbrunn

✓ + 77. Unten Dms Ursprung
+ 77a Auf der Ursprung

✓ + 78. Im Julo

✓ + 79. Am Dms Hühlerbrun

✓ + 80. Im Lutz

✓ + 81. Am Hofbrunn

✓ + 82. Unten Dms Krumm

✓ + 83. Am Gölmsbrun Hing

✓ + 84. Am Linsbrunn

✓ 85. L. N

Am gelben Acker
Unter den Tannen

✓ 86

✓ 87. Großelbener Hof

✓ 88. des Mires - Köpfchen ?

✓ 89. Aus langen Holz

✓ 90. Jenseit ?

91.

92.

✓ 93. In der Pfalz

✓ 94. Am der kleinen Gasse

✓ 95. Am großen Garten

✓ 96. Am Boden

✓ 97. Am Hauptgang

✓ 98. Am Eingang

✓ 99. Im Hof

✓ 100. Am Friedhofsweg.
... Seisdorfer ...

✓ 101. Weg: von Friedhof nach Mühlenberg.
✓ 101a Weg: von Oberfließen

✓ 102. Im Kellereingang

✓ 103. Unten des Treppens

✓ 104. Hinter dem Torweg

✓ 105. Am Hauptweg

✓ 106. am Hauptgang

✓ 107. Am Torweg

✓ 108. Im Torweg

✓
+ 109. Am fließenden.

✓
+ 110. Am Lückstein.

✓
+ 111. Umher im Grottenberg.


✓ 112. B C T Grasberg

✓
+ 113. Langenberg


✓
+ 114. Oben im Dörsberg.

✓
+ 115. Auf dem Holzstein.

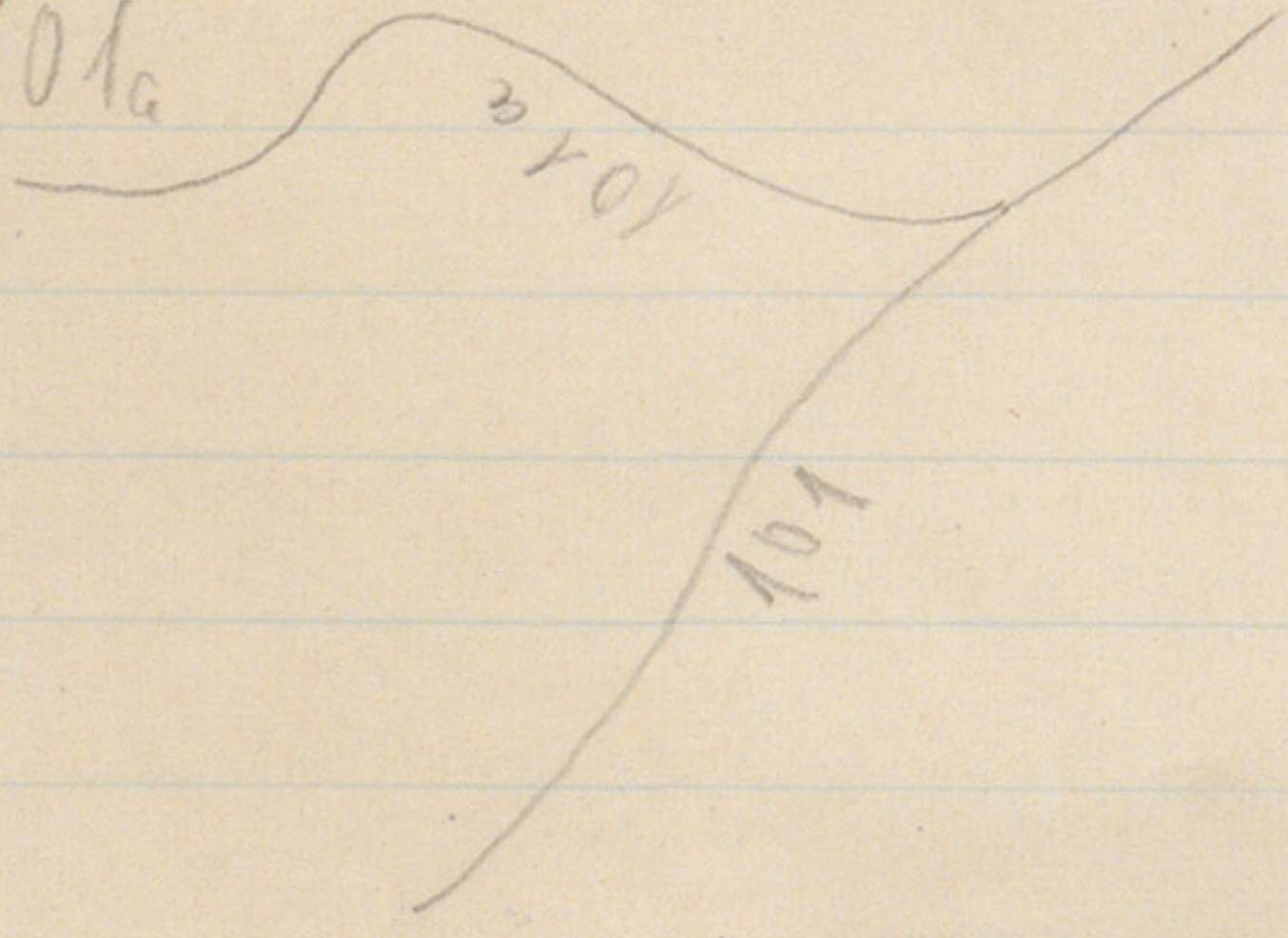
* 49a



+ 77a



v 101a



Grundriss: im Hing 1941

L. Otho

Korridor nachgewiesen Juni 1943
Matti